



Anfahrt zum 2000m² Weltacker in Berlin Marzahn

Das Gelände der Internationalen Gartenausstellung (IGA), auf dem sich unser 2000 m² Weltacker befindet, ist momentan nicht öffentlich zugänglich, da sich der Großteil der Fläche noch im Bau befindet. Nur bei Veranstaltungen kann der Weltacker besucht werden.

Bei Fragen wendet Euch bitte an Carla und das 2000m²-Team:

Telefon 030 28482324

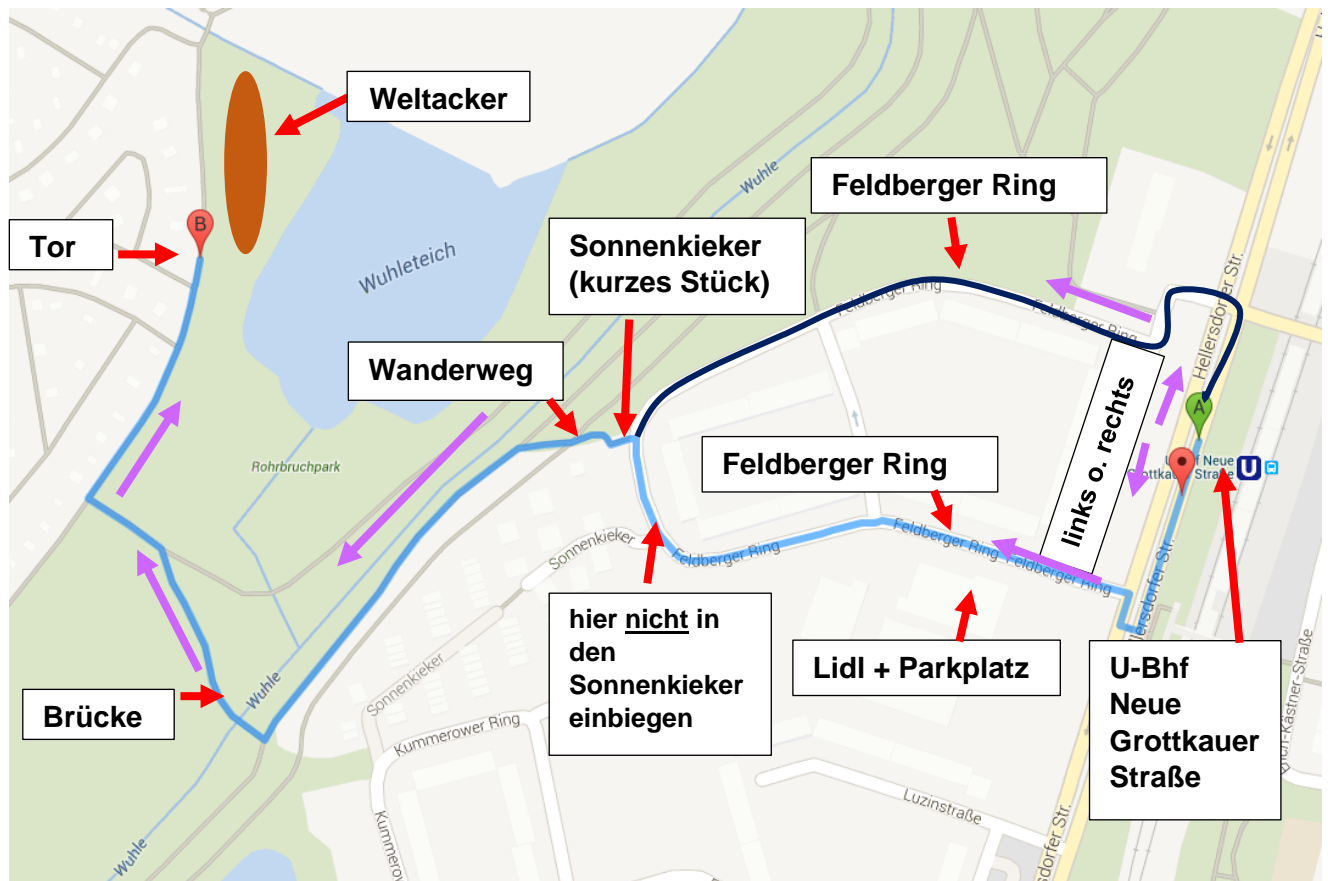
E-Mail carla@2000m2.eu

Vor und während Veranstaltungen auf dem Weltacker ist auch das **Ackertelefon** geschaltet:
Unter **0176-68421501** erreicht Ihr uns vor Ort.

Folgende Wege führen zu unserem 2000 m² Weltacker:

Mit der U-Bahn oder dem Bus bis zur Haltestelle Neue Grottkauer Straße, dann ca. 10 min Fußweg

Beim **U-Bahnhof Neue Grottkauer Straße (U5 oder Bus 197)** aus der U-Bahn steigen, rechts oder links gehen und in den **Feldberger Ring** einbiegen. Den Feldberger Ring entlang laufen, in den **Sonnenkieker** einbiegen (nur sehr kurzes Stück) und den **Wanderweg** links entlang laufen. Diesem Wanderweg (rechts fließt die Wuhle) bitte folgen und bei der **Brücke** rechts abbiegen. Dem Wegverlauf bis zum Ende folgen und dann rechts abbiegen. Nun nur noch geradeaus laufen bis zum **Metalltor**, hinter dem gleich unser **Weltacker** liegt.



©Google Maps

Mit dem Bus bis zur Haltestelle Cecilienstr. / Wuhle,
dann ca. 10 min Fußweg

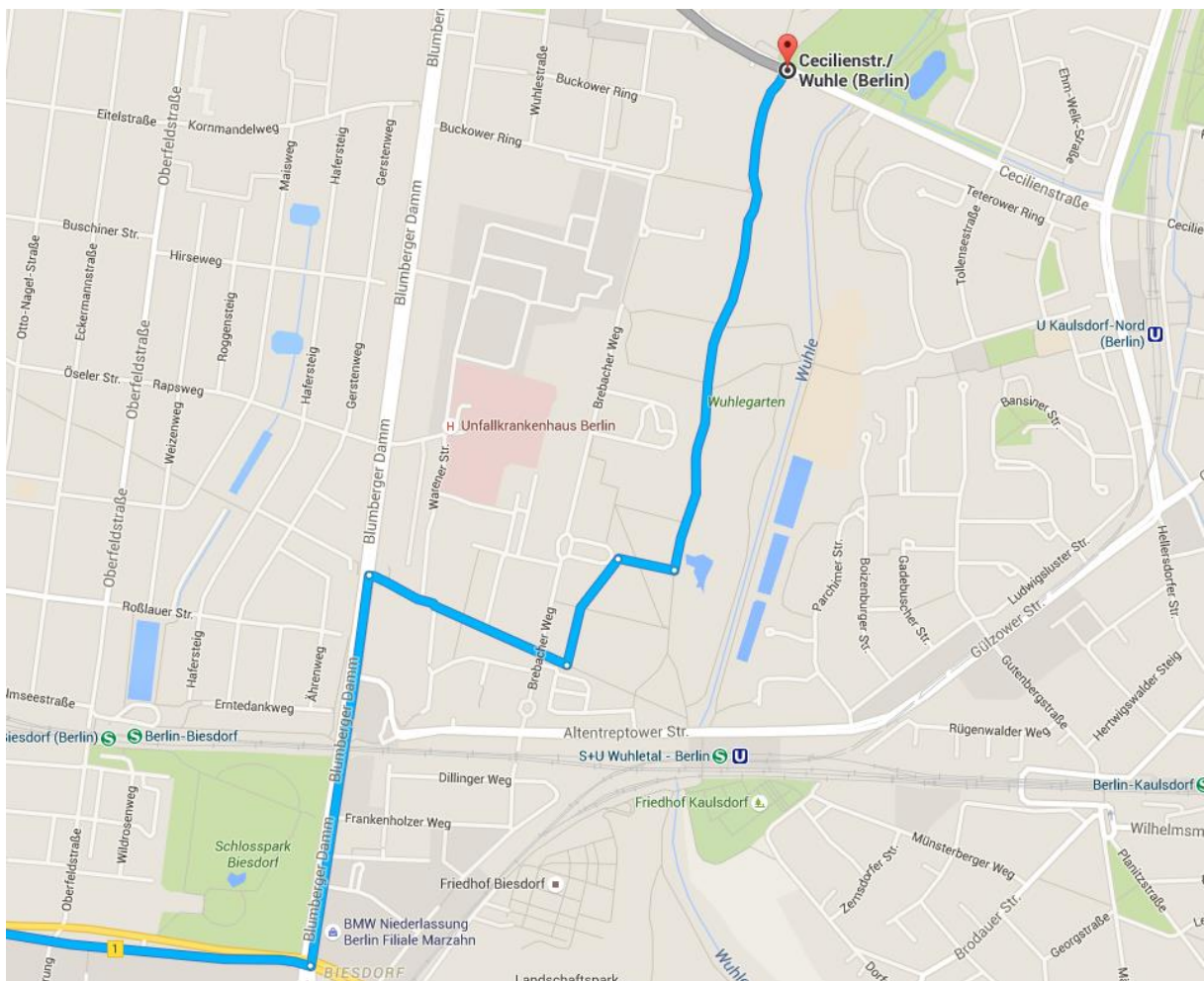
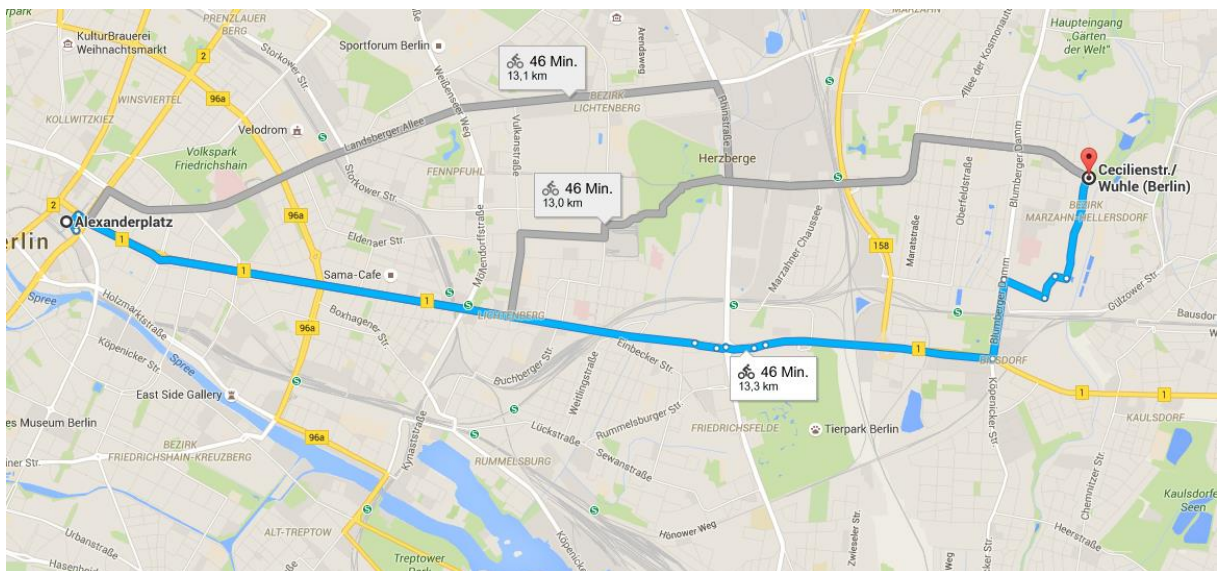
Von der **Bushaltestelle Cecilienstr. / Wuhle (Bus 191 und 291)** über den **Wuhlewanderweg** direkt bis zu unserem Weltacker laufen.

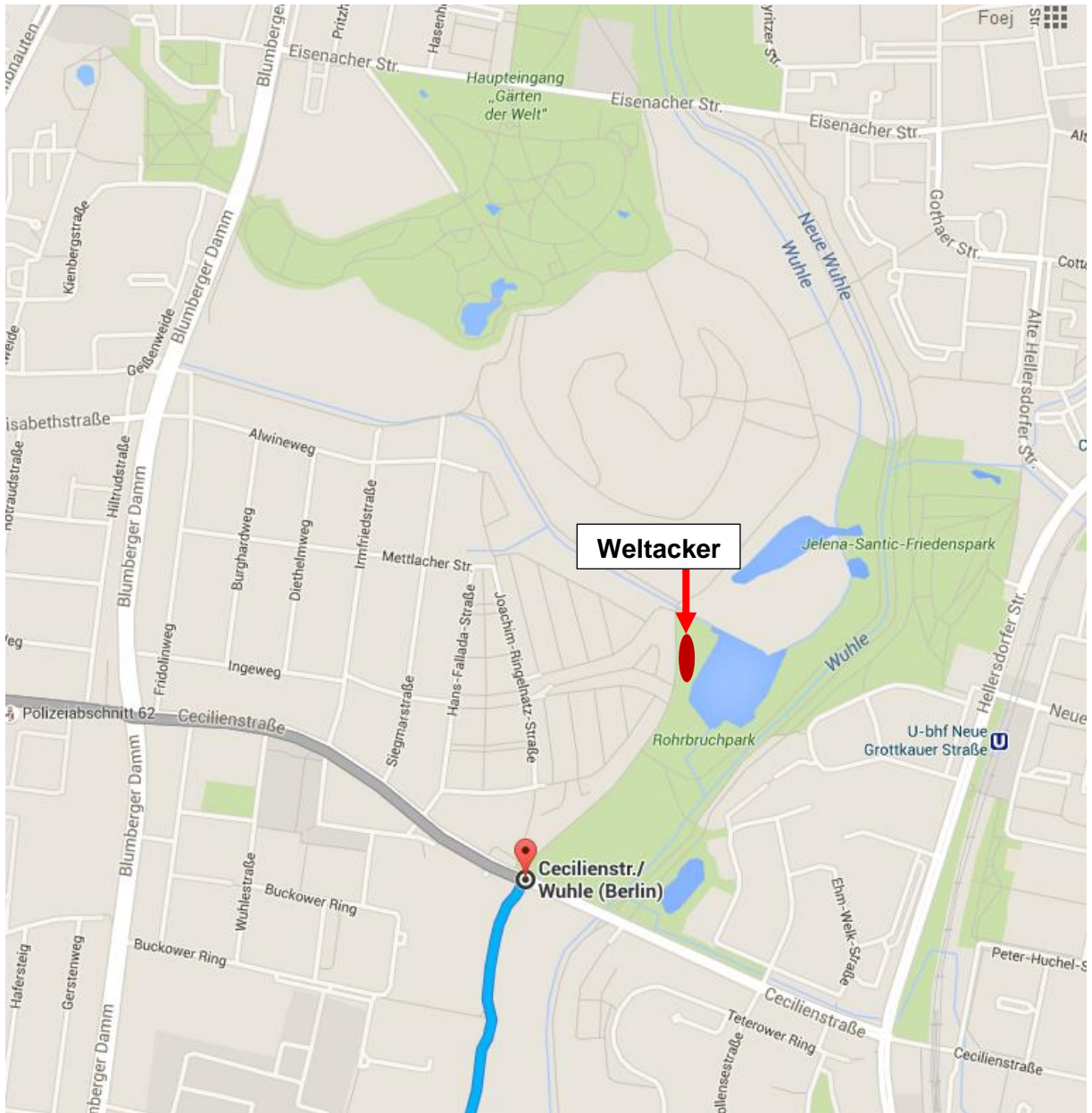


©Google Maps

Mit dem Fahrrad vom Alexanderplatz, ca. 60 min

Alexanderplatz – Karl-Marx-Allee (wird zu: Frankfurter Allee – Alt Friedrichsfelde – Alt Biesdorf) – links abbiegen: Blumenberger Damm – rechts abbiegen: Cecilienstr. – links auf den Wuhlewanderweg abbiegen – bis zu Metalltor folgen – dahinter: Weltacker





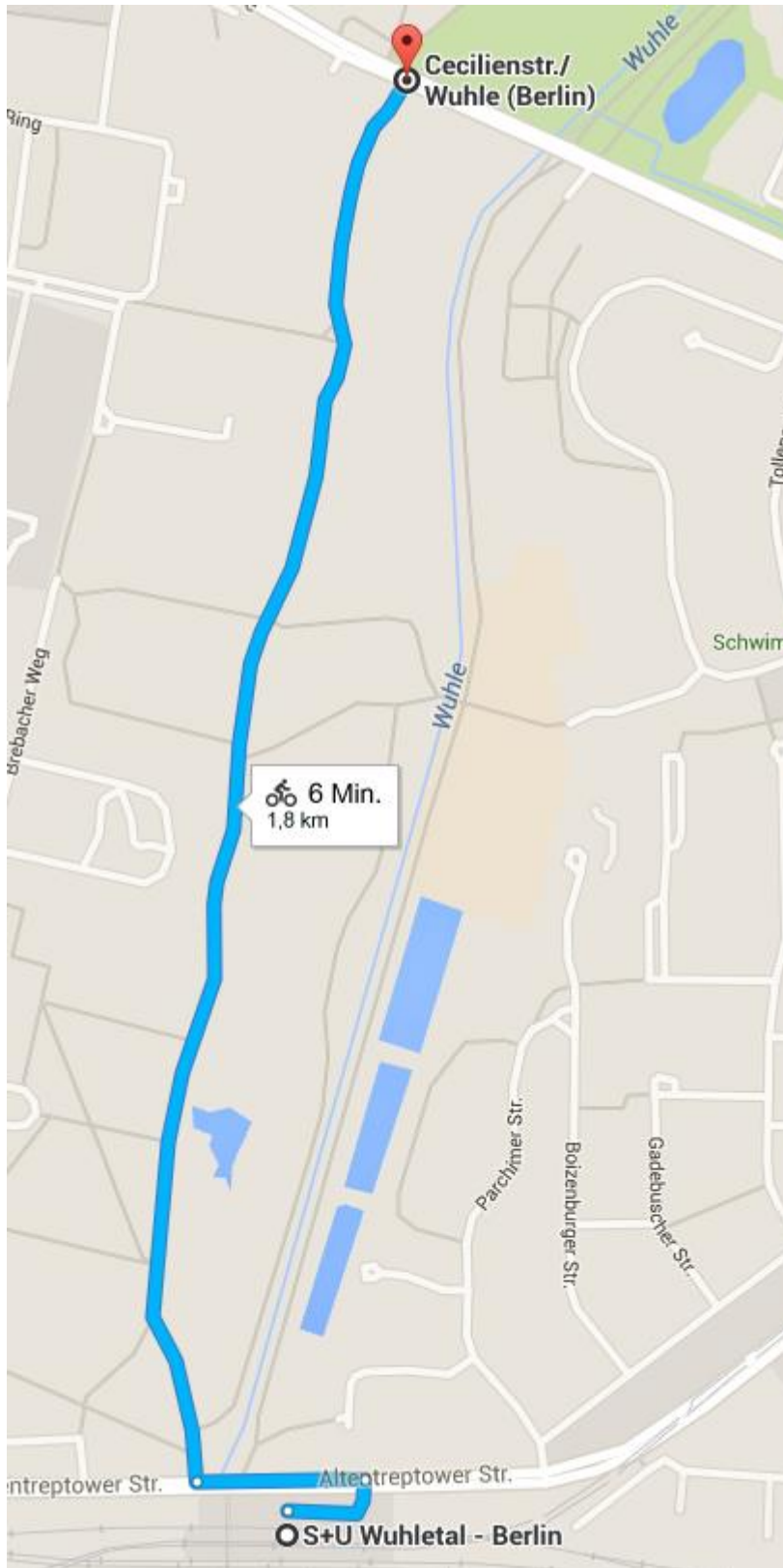
©Google Maps



©Google Maps

Mit dem Fahrrad vom S- & U-Bahnhof Wuhletal, ca. 6 min

links: Altentreptower Str. – rechts: auf den Wuhlewanderweg – folgen über die Cecilienstr. – bis zu Metalltor – dahinter: Weltacker





©Google Maps